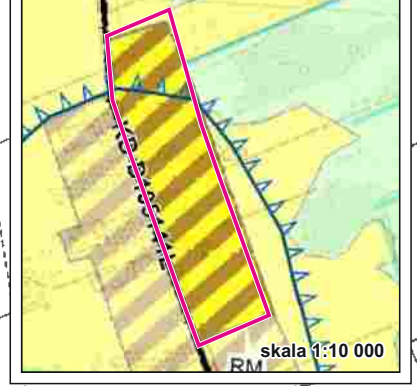


OBRĘB KOCIA GÓRA

**ZAŁĄCZNIK NR 7
DO UCHWAŁY NR
RADY GMINY LUDWIN
Z DNIA**






**FRAGMENT STUDIUM UWARUNKOWAŃ
I KIERUNKÓW ZAGOSPODAROWANIA
PRZESTRZENNEGO GMINY LUDWIN**




45RM,MN

**GZWP NR 407
„NIECKA LUBELSKA”**

OZNACZENIA

-  **GRANICA TERENU OBJĘTEGO ZMIANĄ PLANU**
-  **LINIA ROZGRANICZAJĄCA TERENY O RÓŻNYM PRZEZNACZENIU LUB RÓŻNYCH ZASADACH ZAGOSPODAROWANIA - ŚCIŚLE OKREŚLONA**
-  **NIEPRZEKRACZALNA LINIA ZABUDOWY**
-  **RM,MN**
TERENY ZABUDOWY ZAGRODOWEJ I ZABUDOWY MIESZKANIOWEJ JEDNORODZINNEJ
-  **GZWP NR 407 „NIECKA LUBELSKA”**
PROPONOWANY OBSZAR OCHRONNY GŁÓWNEGO ZBIORNIKA WÓD PODZIEMNYCH NR 407 „NIECKA LUBELSKA”

OZNACZENIA INFORMACYJNE

-  **KDG(D)**
DROGA GMINNA KLASY D (DOJAZDOWA)

