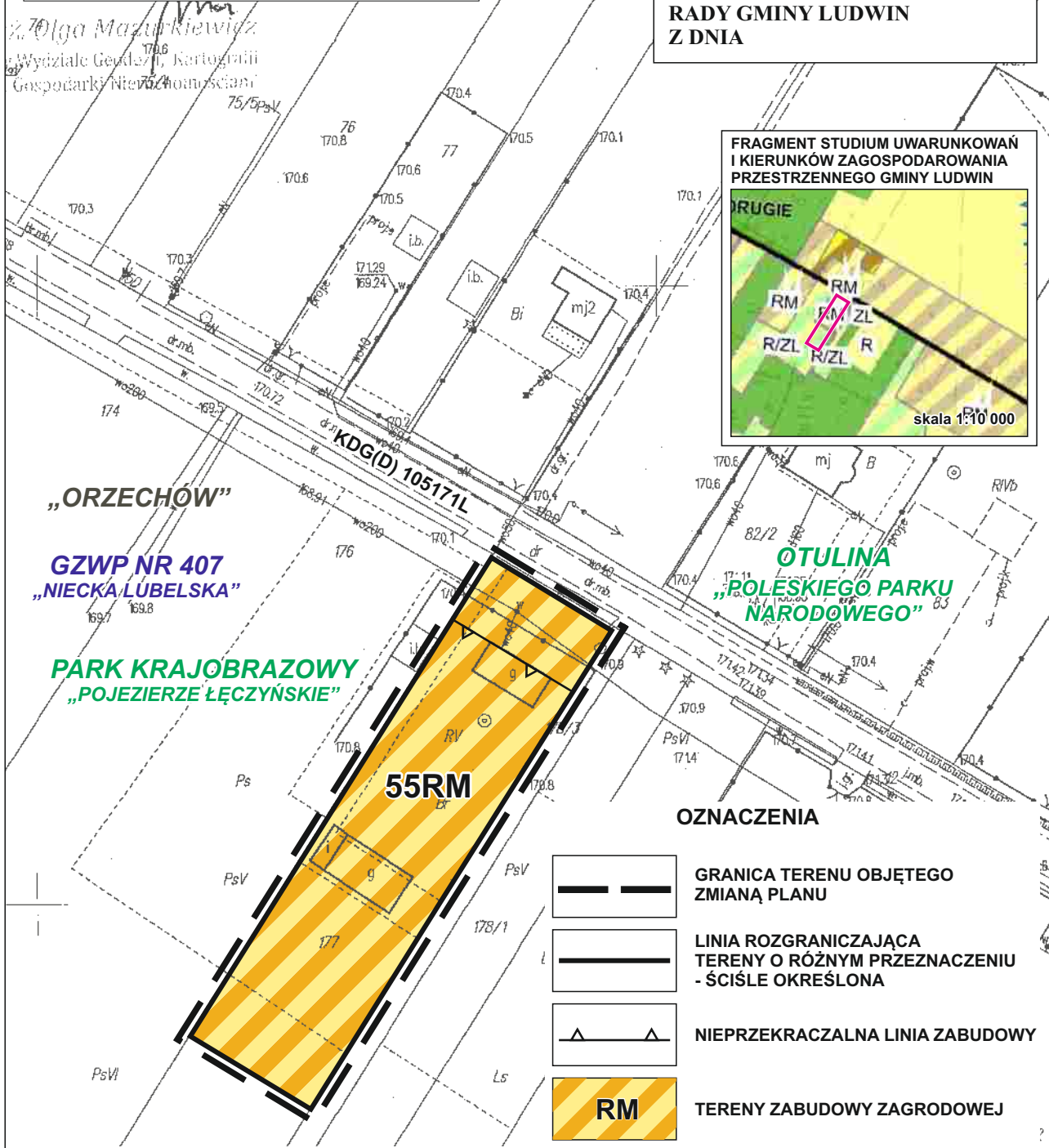
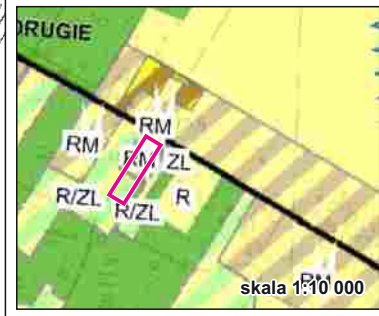




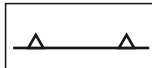

# OBRĘB ROZPŁUCIE DRUGIE




**ZAŁĄCZNIK NR 12  
DO UCHWAŁY NR  
RADY GMINY LUDWIN  
Z DNIA**

**FRAGMENT STUDIUM UWARUNKOWAŃ  
I KIERUNKÓW ZAGOSPODAROWANIA  
PRZESTRZENNEGO GMINY LUDWIN**



## OZNACZENIA

-  GRANICA TERENU OBJĘTEGO ZMIANĄ PLANU
-  LINIA ROZGRANICZAJĄCA TERENY O RÓŻNYM PRZEZNACZENIU - ŚCIŚLE OKREŚLONA
-  NIEPRZEKACZALNA LINIA ZABUDOWY
-  **RM** TERENY ZABUDOWY ZAGRODOWEJ

-  „ORZECHÓW” OBSZAR UDOKUMENTOWANYCH ZŁÓŻ WĘGLA KAMIENNEGO „ORZECHÓW”
-  OTULINA „POLESKIEGO PARKU NARODOWEGO” OBSZAR OTULINY POLESKIEGO PARKU NARODOWEGO
-  GZWP NR 407 „NIECKA LUBELSKA” PROPONOWANY OBSZAR OCHRONNY GŁÓWNEGO ZBIORNIKA WÓD PODZIEMNYCH NR 407 „NIECKA LUBELSKA”

## OZNACZENIA INFORMACYJNE

-  **KDG(D)** DROGA GMINNA KLASY D (DOJAZDOWA)

