

OBRĘB KANIWOLA

GKN.0842 1555 204
z up. Starosty
Inż. Olga Mazurkiewicz
Wydział Geodezji, Kartografii
Katastru i Gospodarki Nieuchomościami

**ZAŁĄCZNIK NR 16
DO UCHWAŁY NR
RADY GMINY LUDWIN
Z DNIA**





**GZWP NR 407
„NIECKA LUBELSKA”**

75RM,MN

„OSTRÓW”

KDG(D) 107/6

OZNACZENIA

-  GRANICA TERENU OBJĘTEGO ZMIANĄ PLANU
-  LINIA ROZGRANICZAJĄCA TERENY O RÓŻNYM PRZEZNACZENIU LUB RÓŻNYCH ZASADACH ZAGOSPODAROWANIA - ŚCIŚLE OKREŚLONA
-  NIEPRZEKRACZALNA LINIA ZABUDOWY
-  TEREN ZABUDOWY ZAGRODOWEJ I ZABUDOWY MIESZKANIOWEJ JEDNORODZINNEJ
-  GRANICA TERENU GÓRNICZEGO KWK BOGDANKA S.A.
-  OBSZAR UDOKUMENTOWANYCH ZŁÓŻ WĘGLA KAMIENNEGO „OSTRÓW”
-  PROPONOWANY OBSZAR OCHRONNY GŁÓWNEGO ZBIORNIKA WÓD PODZIEMNYCH NR 407 „NIECKA LUBELSKA”

OZNACZENIA INFORMACYJNE

-  DROGA GMINNA KLASY D (DOJAZDOWA)

