

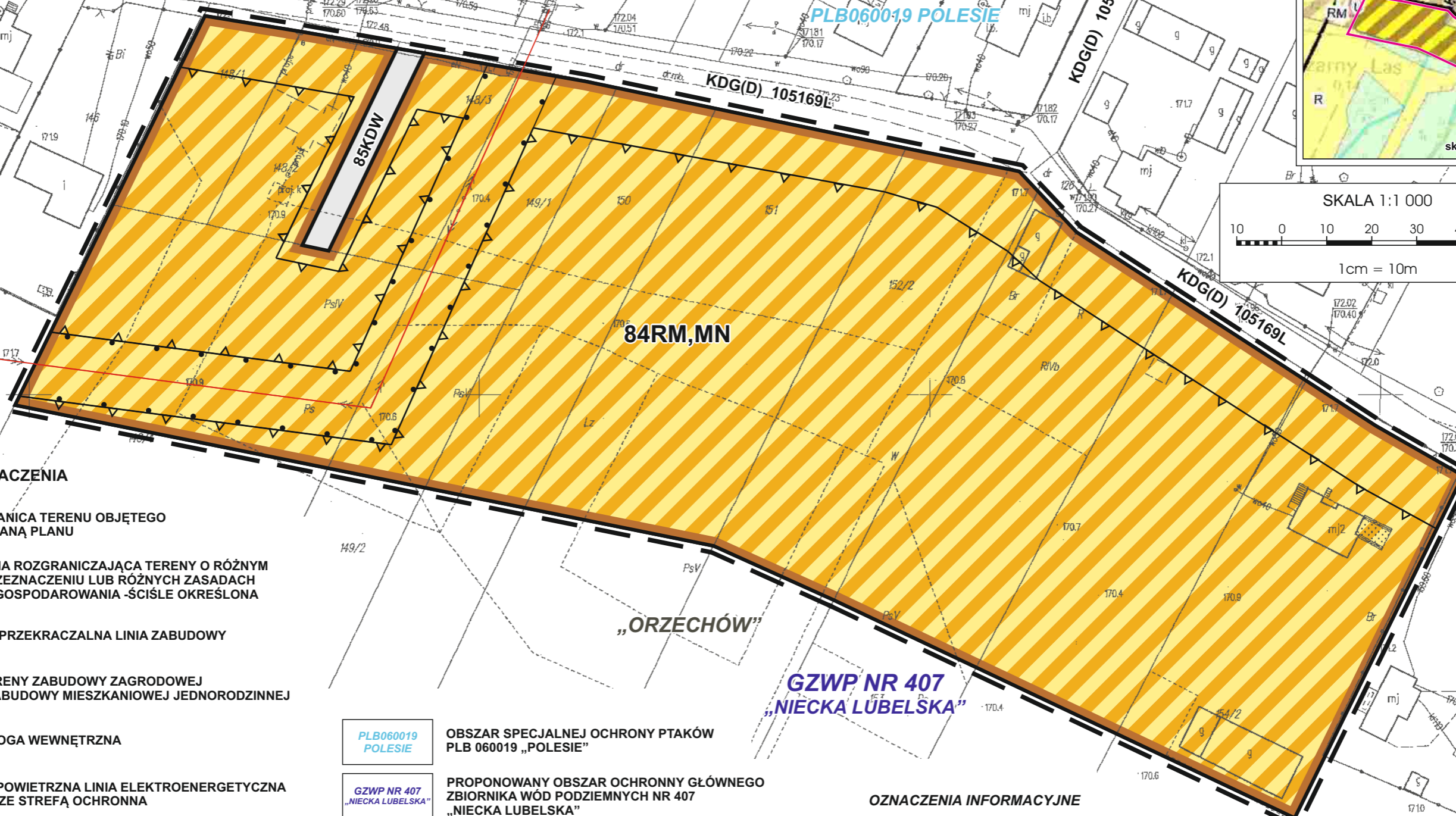
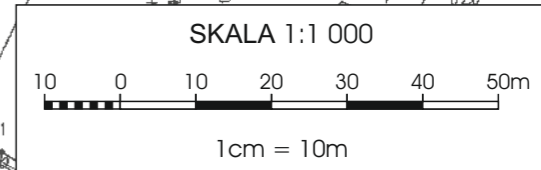
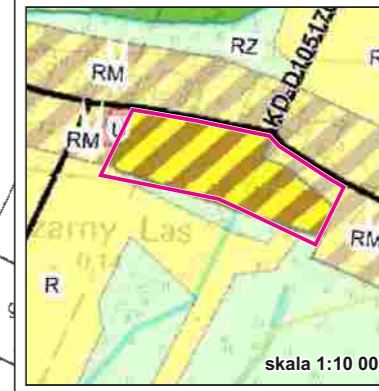
OBRĘB CZARNY LAS

ZAŁĄCZNIK NR 20
DO UCHWAŁY NR
RADY GMINY LUDWIN
Z DNIA

PARK KRAJOBRAZOWY
„POJEZIERZE ŁĘCZYŃSKIE”

PLB060019 POLESIE

FRAGMENT STUDIUM UWARUNKOWAŃ
I KIERUNKÓW ZAGOSPODAROWANIA
PRZESTRZENNEGO GMINY LUDWIN



OZNACZENIA

- GRANICA TERENU OBJĘTEGO ZMIANĄ PLANU
- LINIA ROZGRANICZAJĄCA TERENY O RÓŻNYM PRZEZNACZENIU LUB RÓŻNYCH ZASADACH ZAGOSPODAROWANIA - ŚCIŚLE OKREŚLONA
- NIEPRZEKRACZALNA LINIA ZABUDOWY
- RM,MN** TERENY ZABUDOWY ZAGRODOWEJ I ZABUDOWY MIESZKANIOWEJ JEDNORODZINNEJ
- KDW** DROGA WEWNĘTRZNA
- NAPONIETRZNA LINIA ELEKTROENERGETYCZNA SN ZE STREFĄ OCHRONNA
- „ORZECHÓW” OBSZAR UDOKUMENTOWANYCH ŻŁÓŻ WĘGLA KAMIENNEGO „ORZECHÓW”

- PLB060019 POLESIE** OBSZAR SPECJALNEJ OCHRONY PTAKÓW PLB 060019 „POLESIE”
- GZWP NR 407 „NIECKA LUBELSKA”** PROPONOWANY OBSZAR OCHRONNY GŁÓWNEGO ZBIORNIKA WÓD PODZIEMNYCH NR 407 „NIECKA LUBELSKA”
- PARK KRAJOBRAZOWY „POJEZIERZE ŁĘCZYŃSKIE”** OBSZAR PARKU KRAJOBRAZOWEGO „POJEZIERZE ŁĘCZYŃSKIE”

OZNACZENIA INFORMACYJNE

- KDG(D)** DROGA GMINNA KLASY D (DOJAZDOWA)