

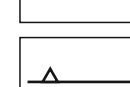



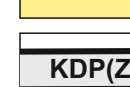









OZNACZENIA

-  GRANICA TERENU OBJĘTEGO ZMIANĄ PLANU
-  LINIA ROZGRANICZAJĄCA TERENY O RÓŻNYM PRZEZNACZENIU LUB RÓŻNYCH ZASADACH ZAGOSPODAROWANIA - ŚCIŚLE OKREŚLONA
-  NIEPRZEKRACZALNA LINIA ZABUDOWY
-  **RM, MN** TERENY ZABUDOWY ZAGRODOWEJ I ZABUDOWY MIESZKANIOWEJ JEDNORODZINNEJ
-  **RM** TERENY ZABUDOWY ZAGRODOWEJ
-  **KS** TEREN KOMUNIKACJI
-  **R** TERENY ROLNICZE
-  **KDP(Z)** DROGA POWIATOWA KLASY Z (ZBIORCZA)
-  **KDG(D)** DROGA GMINNA KLASY D (DOJAZDOWA)
-  **KDW** DROGA WEWNĘTRZNA
-  **KDX** CIĄG PIESZO-JEJDNY
-  NAPONIETRZNA LINIA ELEKTROENERGETYCZNA SN ZE STREFĄ OCHRONNĄ
-  **GZWP NR 407 „NIECKA LUBELSKA”** PROPONOWANY OBSZAR OCHRONNY GŁÓWNEGO ZBIORNIKA WÓD PODZIEMNYCH NR 407 „NIECKA LUBELSKA”

OZNACZENIA INFORMACYJNE

-  **KDG(L)** DROGA GMINNA KLASY L (LOKALNA)

