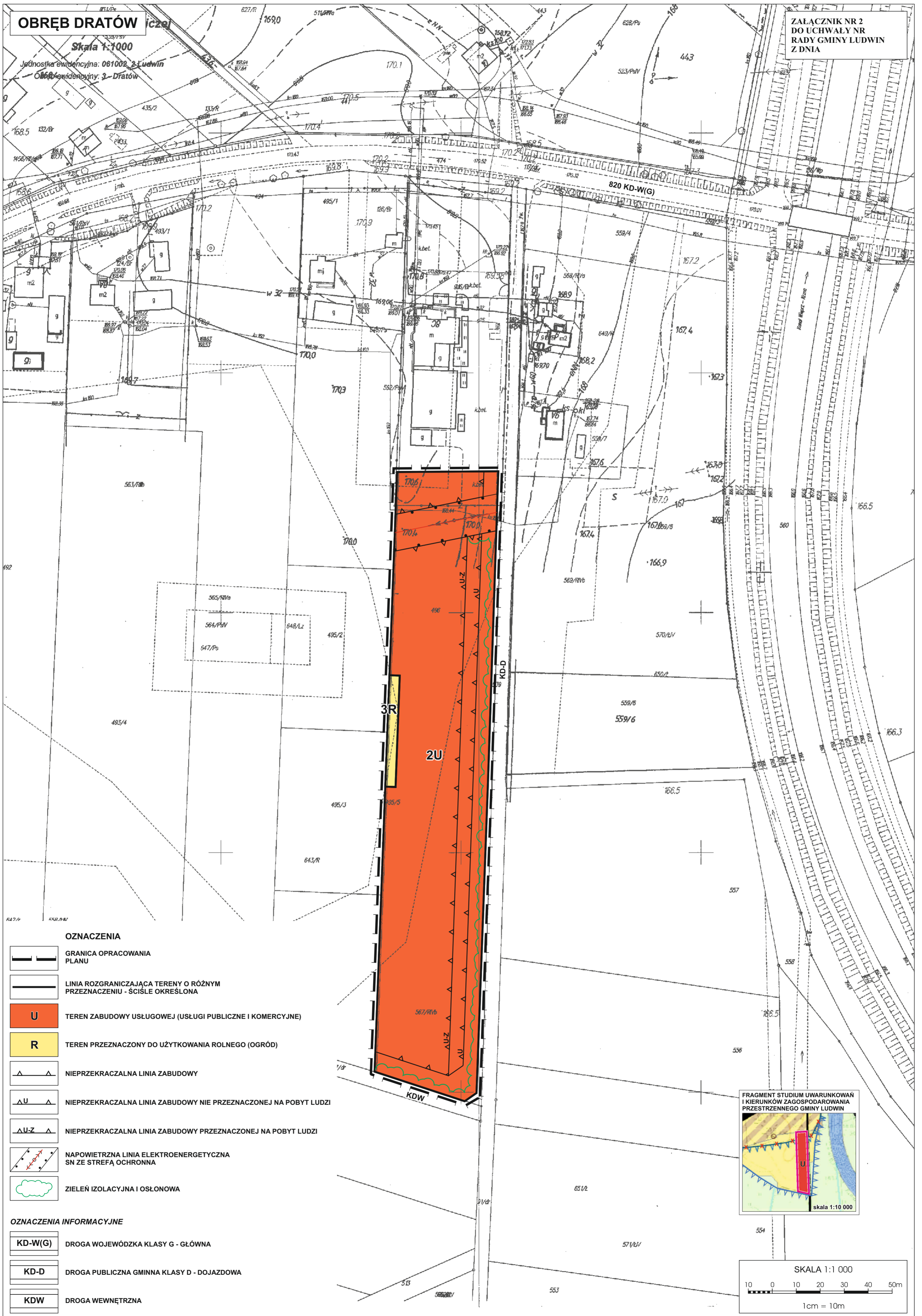


# OBRĘB DRATÓW [cz]










Skala 1:1000

Jednostka ewidencyjna: 061002 - Ludwin  
Obręb ewidencyjny: 3 - Dratów




ZALĄCZNIK NR 2  
DO UCHWAŁY NR  
RADY GMINY LUDWIN  
Z DNIA



## OZNACZENIA

-  GRANICA OPRACOWANIA PLANU
-  LINIA ROZGRANICZAJĄCA TERENY O RÓŻNYM PRZEZNACZENIU - ŚCIŚLE OKREŚLONA
-  **U** TEREN ZABUDOWY USŁUGOWEJ (USŁUGI PUBLICZNE I KOMERCYJNE)
-  **R** TEREN PRZEZNACZONY DO UŻYTKOWANIA ROLNEGO (OGRÓD)
-  ▲▲ NIEPRZEKACZALNA LINIA ZABUDOWY
-  ▲U▲ NIEPRZEKACZALNA LINIA ZABUDOWY NIE PRZEZNACZONEJ NA POBYT LUDZI
-  ▲Z▲ NIEPRZEKACZALNA LINIA ZABUDOWY PRZEZNACZONEJ NA POBYT LUDZI
-  ▲▲▲ NĄPOWIETRZNA LINIA ELEKTROENERGETYCZNA SN ZE STREFĄ OCHRONNĄ
-  ZIELEŃ IZOLACYJNA I OSŁONOWA

## OZNACZENIA INFORMACYJNE

-  **KD-W(G)** DROGA WOJEWÓDZKA KLASY G - GŁÓWNA
-  **KD-D** DROGA PUBLICZNA GMINNA KLASY D - DOJAZDOWA
-  **KDW** DROGA WEWNĘTRZNA

