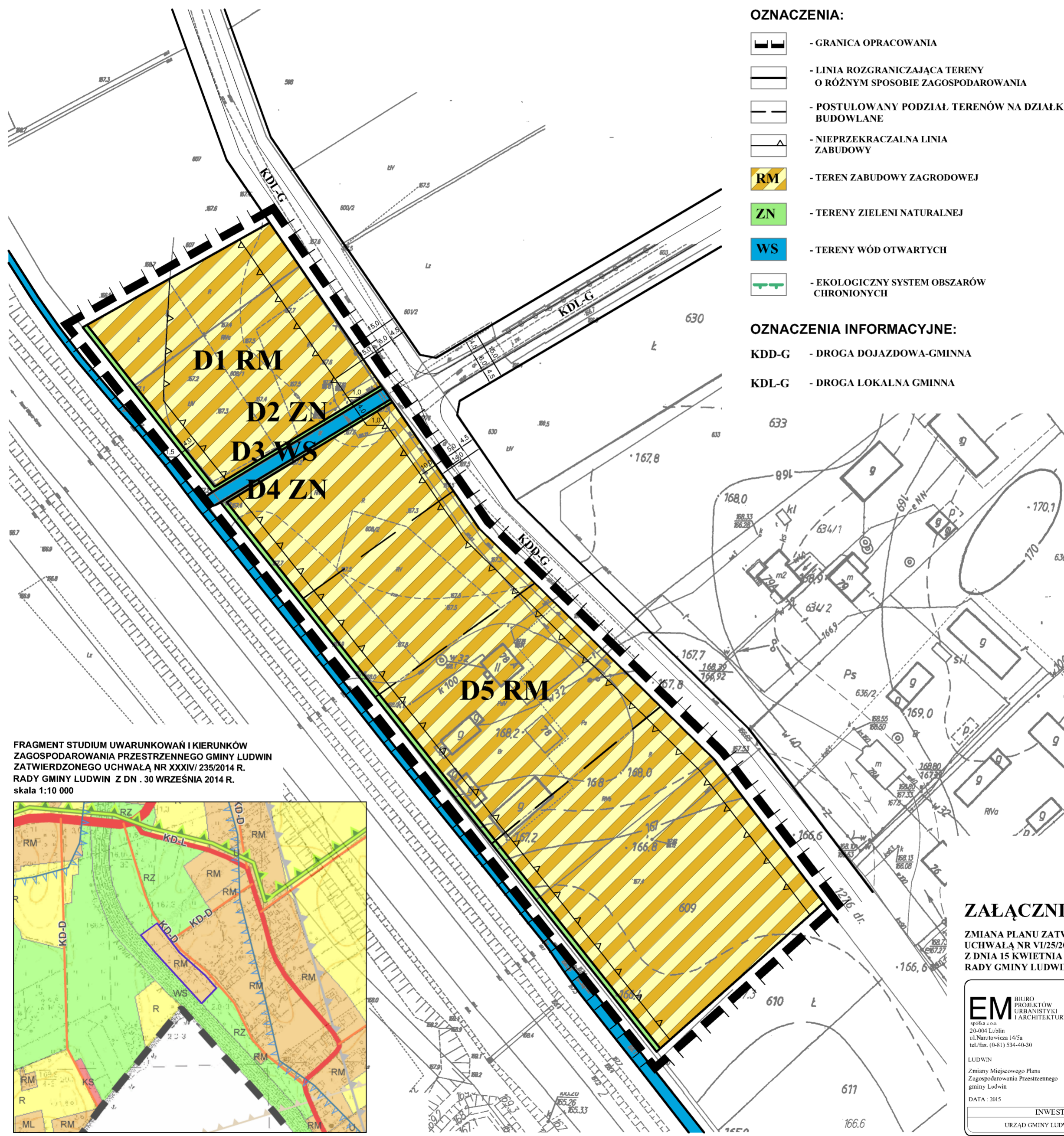
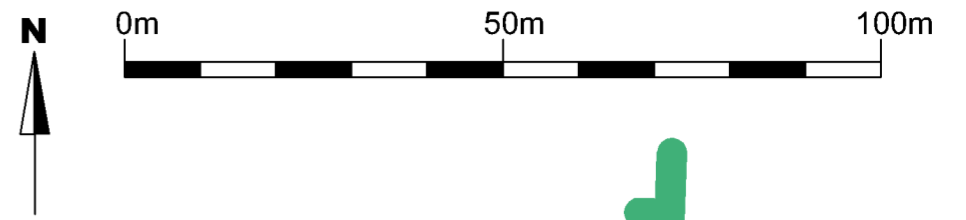


# MIEJSCOWY PLAN ZAGOSPODAROWANIA PRZESTRZENNEGO GMINY LUDWIN, WIEŚ DRATÓW, DZ. NR 608/1, 608/2, 609 ZMIANA PLANU SKALA 1:1000



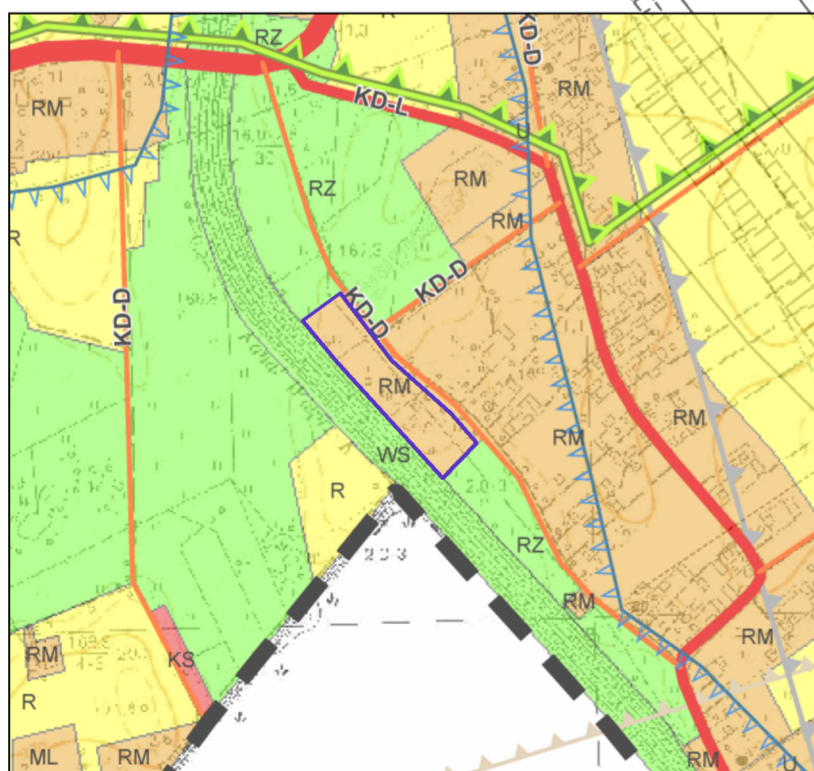
### OZNACZENIA:

- GRANICA OPRACOWANIA
- LINIA ROZGRANICZAJĄCA TERENY O RÓŻNYM SPOSOBIE ZAGOSPODAROWANIA
- POSTULOWANY PODZIAŁ TERENÓW NA DZIAŁKI BUDOWLANE
- NIEPRZEKRACZALNA LINIA ZABUDOWY
- TEREN ZABUDOWY ZAGRODOWEJ
- TERENY ZIELENI NATURALNEJ
- TERENY WÓD OTWARTYCH
- EKOLOGICZNY SYSTEM OBSZARÓW CHRONIONYCH

### OZNACZENIA INFORMACYJNE:

- KDD-G - DROGA DOJAZDOWA-GMINNA
- KDL-G - DROGA LOKALNA GMINNA

FRAGMENT STUDIUM UWARUNKOWAŃ I KIERUNKÓW  
ZAGOSPODAROWANIA PRZESTRZENNEGO GMINY LUDWIN  
ZATWIERDZONEGO UCHWAŁĄ NR XXIV/235/2014 R.  
RADY GMINY LUDWIN Z DN. 30 WRZEŚNIA 2014 R.  
skala 1:10 000



### ZAŁĄCZNIK NR 1.2.

ZMIANA PLANU ZATWIERDZONA  
UCHWAŁĄ NR VI/25/2015  
Z DNIA 15 KWIEŃNIA 2015 r.  
RADY GMINY LUDWIN

<b>EM</b> BIURO PROJEKTÓW URBANISTYKI I ARCHITEKTURY spółka z o.o. 20-004 Lublin ul. Narutowicza 14/5a tel./fax. (0-81) 534-40-30 LUDWIN Zmiany Miejscowego Planu Zagospodarowania Przestrzennego gminy Ludwin DATA : 2015	DANE Główny projektant Zespół autorski:	IMIĘ I NAZWISKO mgr inż. arch. Elżbieta Mańk inż. arch. Monika Orszak mgr inż. Dariusz Habdas mgr Michał Pyra
	INWESTOR URZĄD GMINY LUDWIN	SKALA 1:1 000