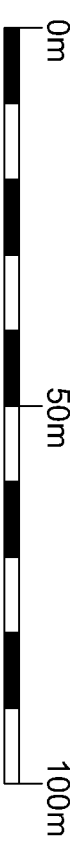


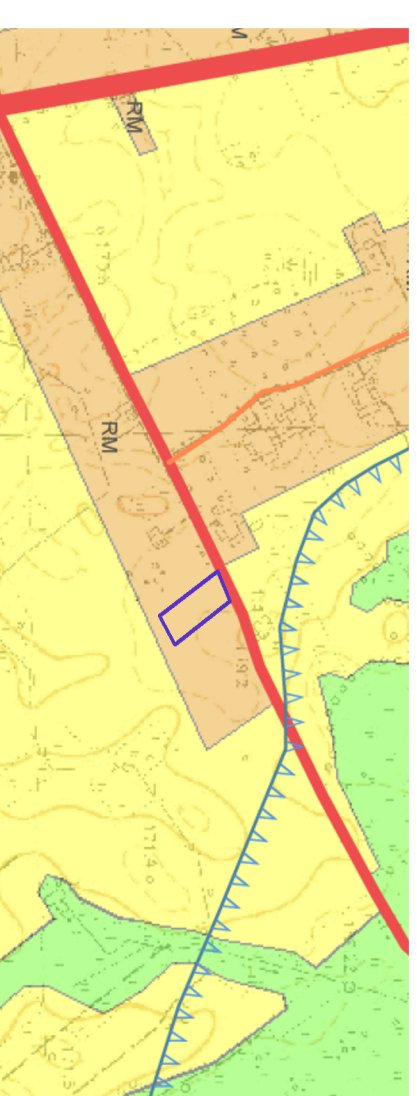
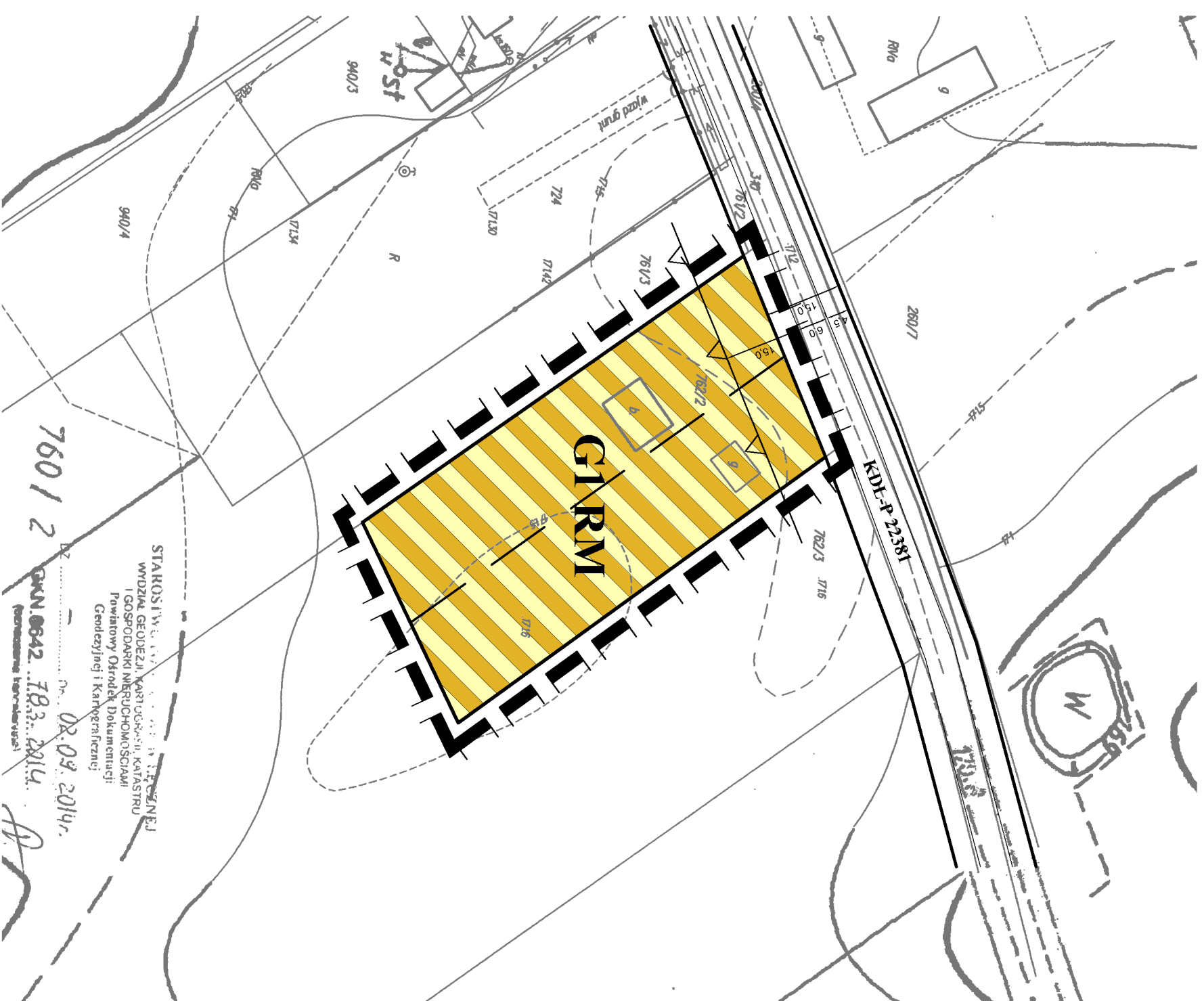
# MIJSCOWY PLAN ZAGOSPODAROWANIA PRZESTRZENNEGO GMINY LUDWIN, WIEŚ GRĄDY, DZ. NR 762/2 ZMIANA PLANU

SKALA 1:1000



FRAGMENT STUDIUM UWARUNKOWAŃ I KIERUNKÓW  
ZAGOSPODAROWANIA PRZESTRZENNEGO GMINY LUDWIN  
ZATWIERDZONEGO UCHWAŁĄ NR XXXV/ 235/2014 R.  
RADY GMINY LUDWIN Z DN. 30 WRZEŚNIA 2014 R.

skala 1:10 000



## OZNACZENIA:

- GRANICA OPRACOWANIA
- LINIA ROZGRANICZAJĄCA TERENY O RÓŻNYM SPOSOBIE ZAGOSPODAROWANIA
- POSTULOWANY PODZIAŁ TERENÓW NA DZIAŁKI BUDOWLANE
- NIETRZEKACZALNA LINIA ZABUDOWY
- TEREN ZABUDOWY ZAGRODOWEJ

## OZNACZENIA INFORMACYJNE:

KDL-P 22381 - DROGA LOKALNA POWIATOWA

## ZAŁĄCZNIK NR 1.4.

ZMIANA PLANU ZATWIERDZONA  
UCHWAŁĄ NR VI/25/2015  
Z DNIA 15 KWIEŹNIA 2015 r.  
RADY GMINY LUDWIN

<p><b>EM</b> BIURO PROJEKTOWY I ARCHITECTURY ul. Namiotowa 14/5a tel./fax: (0-81) 534-40-50 LUDWIN</p>		<p>DANE Główny projektant: mgr inż. arch. Elżbieta Michalska Zespół autorski: mgr arch. Monika Gładka, mgr inż. Dorota Lisiecka, mgr Michał Pyś</p>	
<p>Zmiany Miejskowego Planu Zagospodarowania Przestrzennego gminy Ludwin DATA: 2015</p>		<p>INWESTOR URZĄD GMINY LUDWIN</p>	
		<p>SKALA 1:1 000</p>	

STACHOWICZ  
WYDZIAŁ GEODEZJI, KARTOGRAFII, KATASTRU  
I GOSPODARSTWA NIERUCHOMOŚCIAMI  
Powiatowy Oddział Dokumentacji  
Geodezyjnej i Kartograficznej

02.09.2014r.  
DN. 0842.183.2014.  
76012