


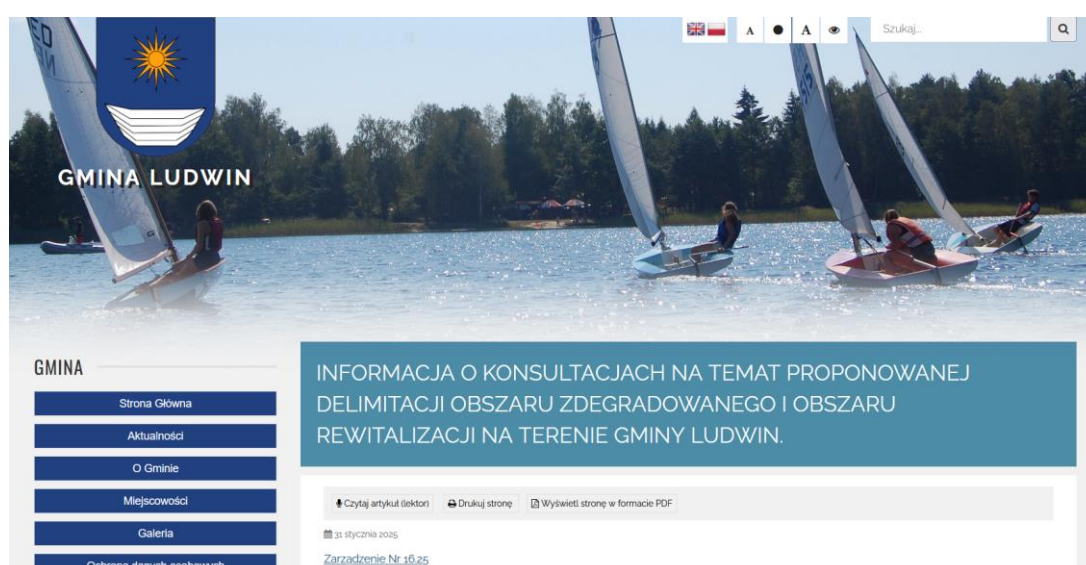
**Raport z konsultacji projektu uchwały  
Rady Gminy Ludwin w sprawie  
wyznaczenia obszaru zdegradowanego  
i obszaru rewitalizacji Gminy Ludwin**



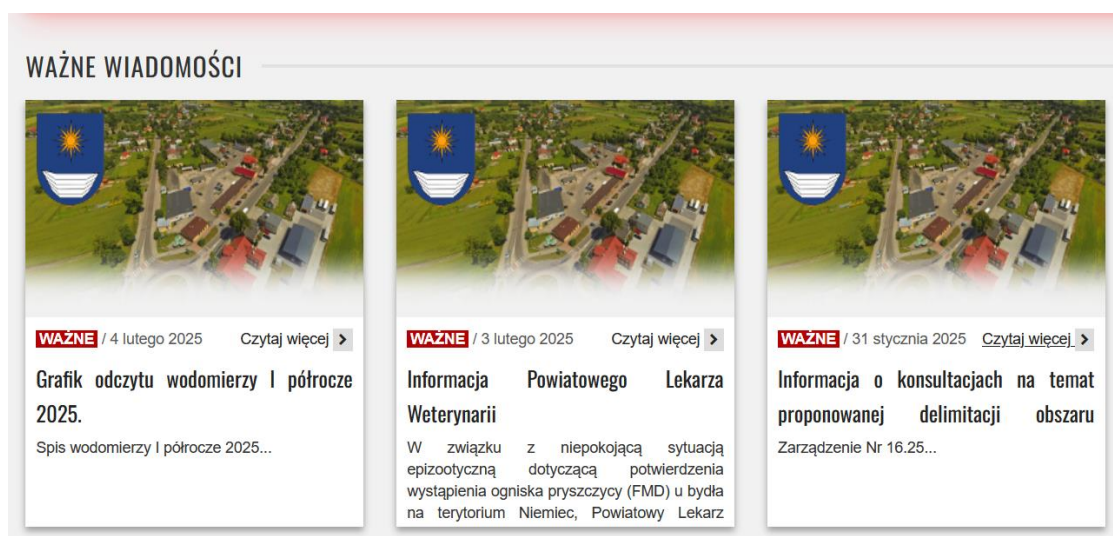
Ludwin, luty 2025

## Forma zawiadomienia o konsultacjach



W dniu 31 stycznia 2025 roku na stronie internetowej Gminy Ludwin (<https://gminaludwin.pl/informacja-o-konsultacjach-na-temat-proponowanej-delimitacji-obszaru-zdegradowanego-i-obszaru-rewitalizacji-na-terenie-gminy-ludwin/>) opublikowano Zarządzenie Nr 16/2025 Wójta Gminy Ludwin w sprawie przeprowadzenia konsultacji społecznych projektu uchwały Rady Gminy Ludwin w sprawie wyznaczenia obszaru zdegradowanego i obszaru rewitalizacji Gminy Ludwin.



Informacja została umieszczona na stronie głównej Urzędu Gminy <https://gminaludwin.pl/> w sekcji ważne wiadomości:



oraz w sekcji Aktualności:



Informacja o konsultacjach na temat proponowanej delimitacji obszaru zdegradowanego i obszaru rewitalizacji na terenie Gminy Ludwin.

Zarządzenie Nr 16.25...

31 stycznia 2025

[Czytaj więcej >](#)

Pełna treść zarządzenia wraz z załącznikami dostępna była pod linkiem:  
<https://gminaludwin.pl/wp-content/uploads/2025/01/Zarządzenie-Nr-16.25.pdf>.

Zarządzenie Nr 16/2025

Wójta Gminy Ludwin

z dnia 30 stycznia 2025 r.

w sprawie przeprowadzenia konsultacji społecznych projektu uchwały Rady Gminy Ludwin w sprawie wyznaczenia obszaru zdegradowanego i obszaru rewitalizacji Gminy Ludwin

Na podstawie art. 30 ust. 1 i art. 5a ust. 1 i 2 ustawy z dnia 8 marca o samorządzie gminnym (t.j. Dz.U. z 2024 r. poz. 1465 z późn. zm.), art. 11 ust. 3 ustawy z dnia 9 października 2015 r. o rewitalizacji (t.j. Dz. U. z 2024 r. poz. 278) oraz § 8 ust. 1 załącznika nr 1 do Uchwały nr XXXVIII/279/2023 Rady Gminy Ludwin z dnia 9 marca 2023 r. w sprawie określenia zasad i trybu przeprowadzenia konsultacji z mieszkańcami gminy Ludwin, zarządzam, co następuje:

§ 1.

1. Przeprowadza się konsultacje w zakresie treści projektu uchwały w sprawie wyznaczenia obszaru zdegradowanego i obszaru rewitalizacji Gminy Ludwin stanowiącej załącznik nr 1 do niniejszego zarządzenia.
2. Konsultacje społeczne zostaną przeprowadzone w formie pisemnego, w tym elektronicznego zbierania uwag. Wszelkie uwagi do projektu dokumentu należy przesłać na adres poczty elektronicznej: [a.klimkiewicz@gminaludwin.pl](mailto:a.klimkiewicz@gminaludwin.pl) lub złożyć w formie papierowej w sekretariacie Wójta Gminy Ludwin, pod adresem: Urząd Gminy Ludwin, Ludwin 51, 21-075 Ludwin
3. Konsultacje odbędą się w dniach 31 stycznia 2025 roku – 10 lutego 2025 roku.
4. Zasięg terytorialny konsultacji obejmuje teren gminy Ludwin, co oznacza, że do udziału w konsultacjach społecznych są uprawnieni wszyscy pełnoletni mieszkańcy gminy Ludwin.

§ 2.

Konsultacje mają na celu poznanie opinii mieszkańców Gminy Ludwin na temat proponowanej delimitacji obszaru zdegradowanego i obszaru rewitalizacji na terenie Gminy Ludwin.

§ 3.

Treść obwieszczenia o konsultacjach społecznych stanowi załącznik nr 2 do niniejszego zarządzenia.

§ 4.

Informacja o wynikach konsultacji wraz ze stanowiskiem Wójta zamieszczone zostaną na stronie internetowej Urzędu Gminy i w Biuletynie Informacji Publicznej oraz na tablicy ogłoszeń Urzędu w terminie do 7 dni od zakończenia konsultacji.

§ 5.

Wykonanie zarządzenia powierzam Sekretarzowi Gminy.

§ 6.

Zarządzenie wchodzi w życie z dniem podpisania

**Wójt**  
Andrzej Chabros

Załącznikiem do zarządzenia był projekt uchwały Rady Gminy Ludwin w sprawie wyznaczenia obszaru zdegradowanego i obszaru rewitalizacji Gminy Ludwin wraz z załącznikami: Diagnozą obszaru zdegradowanego i obszaru rewitalizacji Gminy Ludwin oraz mapą obszaru zdegradowanego i obszaru rewitalizacji wykonanej zgodnie z wymogami Ustawy o rewitalizacji (t.j. Dz. U. z 2024 r. poz. 278) czyli z wykorzystaniem mapy zasadniczej w skali 1:5000.

Treść projektu uchwały zawiera następujące zapisy:

UCHWAŁA NR II/.../2025

RADY GMINY LUDWIN

z dnia ... lutego 2025 r.

w sprawie wyznaczenia obszaru zdegradowanego i obszaru rewitalizacji  
Gminy Ludwin

Na podstawie art. 18 ust. 2 pkt 15, art. 40 ust. 1 i art. 41 ust. 1 ustawy z dnia 28 marca 1990 r. o samorządzie gminnym (t.j. Dz.U. z 2024 r. poz. 1465 z późn. zm.), art. 8 ust 1 oraz art. 11 ust. 5 pkt 1 ustawy z dnia 9 października 2015 r. o rewitalizacji (t.j. Dz. U. z 2024 r. poz. 278), Rada Gminy Ludwin, uchwala co następuje:

#### § 1.

1) Na podstawie diagnozy, o której mowa w art. 4 ust. 1 pkt 1 ustawy z dnia 9 października 2015 r. o rewitalizacji (t.j. Dz. U. z 2024 r. poz. 278), stanowiącej Załącznik nr 1 do niniejszej uchwały, oraz konsultacji społecznych i informacji podsumowującej ich przebieg, zawartej w „Raporcie z przeprowadzenia konsultacji społecznych projektu Uchwały Rady Gminy Ludwin w sprawie wyznaczenia obszaru zdegradowanego i obszaru rewitalizacji Gminy Ludwin” wyznacza się:

a) obszar zdegradowany o powierzchni: 37,331689 km<sup>2</sup> składający się z jednostek:

- Dąbrowa – powierzchnia 2,522976 km<sup>2</sup>;
- Jagodno – powierzchnia 8,477367 km<sup>2</sup>;
- Piaseczno – powierzchnia 3,399157 km<sup>2</sup>
- Rogóžno – powierzchnia 11,591508;
- Rozpłucie Pierwsze – powierzchnia 4,337131km<sup>2</sup>;
- Zezulin Niższy – powierzchnia 7,00355 km<sup>2</sup>;

b) obszar rewitalizacji stanowiący część obszaru zdegradowanego o powierzchni 16,213655 km<sup>2</sup>, co stanowi: 13,27% całkowitej powierzchni gminy (wynoszącej 122,151736 km<sup>2</sup>) składający się z jednostek:

- Jagodno – powierzchnia 8,477367 km<sup>2</sup>;

- Piaseczno – powierzchnia 3,399157 km<sup>2</sup>

- Rozplucie Pierwsze – powierzchnia 4,337131 km<sup>2</sup>;

2) Granice obszaru zdegradowanego i obszaru rewitalizacji przedstawia mapa w skali 1:5000 stanowiąca Załącznik nr 2 do niniejszej uchwały.

#### § 2.

Ustanawia się na obszarze rewitalizacji prawo pierwokupu wszystkich nieruchomości na rzecz Gminy Ludwin.

#### § 3.

Wykonanie Uchwały powierza się Wójtowi Gminy Ludwin.

#### § 4.

Uchwała wchodzi w życie po upływie 14 dni od dnia ogłoszenia w Dzienniku Urzędowym Województwa Lubelskiego.

Do projektu uchwały dołączono uzasadnienie o następującej treści:

#### UZASADNIENIE

Artykuł 3 ust. 1 ustawy z dnia 9 października 2015 r. o rewitalizacji stanowi, iż przygotowanie, koordynowanie i tworzenie warunków do przeprowadzenia rewitalizacji, a także jej prowadzenie w zakresie właściwości gminy, stanowią jej zadanie własne.

Tworzenie warunków do prowadzenia rewitalizacji oznacza konieczność opracowania gminnego programu rewitalizacji, który stanowi zasadniczy dokument programujący działania w tym zakresie.

Zgodnie z art. 8 ww. ustawy, w przypadku gmina zamierza realizować ww. zadanie własne, rada gminy wyznacza w drodze uchwały obszar zdegradowany i obszar rewitalizacji. Wyznaczenie obszaru zdegradowanego i obszaru rewitalizacji jest niezbędne do opracowania Gminnego Programu Rewitalizacji. Program stanowić będzie podstawowe narzędzie prowadzenia rewitalizacji, zapewniające kompleksowość działań oraz ścisłą współpracę ze społecznością lokalną.

Mając na uwadze fakt iż Gminny Program Rewitalizacji będzie stanowił podstawę ubiegania się o środki w ramach Innych Instrumentów Terytorialnych w ramach „Funduszy Europejskich dla Lubelskiego na lata 2021-2027”, przystąpiono do wyznaczenia obszaru zdegradowanego i obszaru rewitalizacji na terenie Gminy Ludwin. Gminny Program Rewitalizacji rozumiany jako „inna strategia terytorialna” aby pozyskać dofinansowanie w ramach konkursów na projekty rewitalizacyjne musi być wpisany na listę Innych Strategii Terytorialnych prowadzonych przez Województwo Lubelskie: <https://funduszeue.lubelskie.pl/zpr/dokumenty/wykaz-pozytywnie-zaopiniowanych-strategii-terytorialnych-wojewodztwa-lubelskiego/>

Zgodnie z treścią ustawy o rewitalizacji podstawą do podjęcia niniejszej uchwały jest diagnoza potwierdzająca spełnienie przez proponowane obszary przesłanek określonych w art. 9 i 10 powyższej ustawy. Wobec powyższego przeprowadzono szczegółowe analizy zróżnicowania gminy, których wyniki zebrano w dokumencie pn. „Diagnoza służąca delimitacji obszaru zdegradowanego i obszaru rewitalizacji na terenie Gminy Ludwin”, na podstawie których wskazano obszar gminy charakteryzujący się koncentracją negatywnych zjawisk społecznych

oraz pozaspołecznych, a także istotnością dla procesów rozwoju lokalnego, zdefiniowanych w lokalnych dokumentach strategicznych.

Na podstawie przeprowadzonych analiz wyznaczono obszar zdegradowany i obszar rewitalizacji o łącznej powierzchni : 16,213655 km<sup>2</sup> co stanowi 13,27% całkowitej powierzchni gminy Ludwin. Natomiast łączna liczba mieszkańców obszaru rewitalizacji wynosi 530 mieszkańców co stanowi 9,41% wszystkich mieszkańców gminy (dane za 2023 r.)

Zgodnie z wymogami ustawy obszar rewitalizacji obejmuje całość lub część obszaru zdegradowanego, który charakteryzuje się szczególną koncentracją zjawisk kryzysowych. Dodatkowo ustawodawca wprowadził obostrzenia co do maksymalnej powierzchni obszaru rewitalizacji względem całej gminy oraz maksymalnej liczby mieszkańców zamieszkujących obszar rewitalizacji względem populacji jednostki samorządu terytorialnego. W świetle ustawy powierzchnia obszaru rewitalizacji nie może przekraczać 20% powierzchni gminy i nie może on być zamieszkały przez więcej niż 30% liczby mieszkańców gminy. Uwzględniając kryteria ustawowe, niemożliwym jest wskazanie całego obszaru zdegradowanego, jako obszaru rewitalizacji, ze względu na ograniczenia w zakresie obszaru gminy i liczby mieszkańców zamieszkującej obszar rewitalizacji. W związku z tym dokonano selekcji obszarów i wybrano w pierwszej kolejności te, które charakteryzują się największą (zgodnie z kryterium sumarycznego wskaźnika niekorzystnych zjawisk społecznych) koncentracją problemów w sferze społecznej i współwystępującymi problemami pozostałych 4. sfer.

W ramach uchwały ustanowiono na rzecz Gminy Ludwin prawo pierwokupu wszystkich nieruchomości położonych na obszarze rewitalizacji. Celem ustanowienia prawa pierwokupu na rzecz gminy jest zapewnienie, w ramach koordynacyjnej roli gminy w rewitalizacji, szerszej możliwości nabywania nieruchomości w celu realizacji przedsięwzięć wynikających z gminnego programu rewitalizacji.

Projekt uchwały w sprawie wyznaczenia obszaru zdegradowanego i obszaru rewitalizacji podlega zaopiniowaniu przez komisje Rady Gminy w trybie określonym w regulaminie Rady. Zgodnie z art. 11 ustawy o rewitalizacji „przed złożeniem wniosku o wyznaczenie obszaru zdegradowanego i obszaru rewitalizacji wójt, burmistrz albo prezydent miasta przeprowadza konsultacje społeczne projektu uchwały, o której mowa w art. 8, oraz wprowadza do niego zmiany wynikające z przeprowadzonych konsultacji”.

Do przedmiotowego Zarządzenia Nr 16/2025 Wójta Gminy Ludwin w sprawie przeprowadzenia konsultacji społecznych projektu uchwały Rady Gminy Ludwin w sprawie wyznaczenia obszaru zdegradowanego i obszaru rewitalizacji Gminy Ludwin dołączono również projekt Obwieszczenia o przeprowadzeniu konsultacji społecznych w wyżej wymienionej kwestii, a obwieszczenie to zostało umieszczone na stronie Gminy Ludwin, BIP (sekcja ogłoszenia) oraz na tablicy informacyjnej w siedzibie Urzędu Gminy Ludwin.

bip biuletyn informacji publicznej

wpisz szukaną frazę Szukaj  
wyszukiwanie zaawansowane

WIDOK STANDARDOWY MENU PRZEDMIOTOWE MAPA SERWISU WYSZUKIWARKA

Dziennik Ustaw i Monitor Polski

STRONA PODMIOTOWA: GMINA LUDWIN

**OGÓLNE**

bip.gov.pl

Instrukcja obsługi biuletynu

Mapa serwisu

Menu przedmiotowe

**PRAWO I URZĄD**

Statut Gminy

Regulamin urzędu

Uchwały Rady Gminy Ludwin

Prawo miejscowe i przepisy porządkowe

**FINANSE GMINY**

Budżet Gminy Ludwin

Podatki i Oplaty Lokalne

**WAŻNE**

Zamówienia publiczne urzędu

Zamówienia publiczne - wszystkie

Oświadczenia majątkowe

EKOPORTAL

**SYSTEMOWE**

Osoby redagujące Biuletyn

Ponowne wykorzystanie informacji publicznej

**URZĘDOWE TABLICE OGŁOSZEŃ**

Wyszukiwanie w tekście (data, znak sprawy, czego dotyczy, adresat)

Szukaj... Znajdź

Wyszukiwanie zaawansowane >>>

Wybierz tablicę:

Wszystkie...

Od kiedy na tablicy	Do kiedy na tablicy	Tytuł ogłoszenia - czego dotyczy
2025-02-10		Decyzja Wójta Gminy Ludwin z dnia 10.02.2025r. znak: o środowiskowych uwarunkowaniach zgody na realizację przedsięwzięcia pn. Rozbudowa droginr ew. 119 w m. Ludwin Kolonia, gmina Ludwin", powiat łęczyński, województwo lubelskie.
2025-02-10		Obwieszczenie Wójta Gminy Ludwin z dnia 10.02.2025 r., znak: OŚ.6220.10.6.2024 w przedmiocie wydania decyzji o środowiskowych uwarunkowaniach zgody na realizację przedsięwzięcia pn. Rozbudowa droginr ew. 119 w m. Ludwin Kolonia, gmina Ludwin", powiat łęczyński, województwo lubelskie.
2025-02-03		1. Zawiadomienie Regionalnego Dyrektora Ochrony Środowiska w Lublinie z dnia 28.01.2025r. znak: WOO5.442.2.2024.KK.8 o wyłożeniu do wglądu raportu o oddziaływaniu na środowisko przedsięwzięcia A Budowa bloków energetycznych nr 5 i 6 na terenie Elektrowni Jądrowej Chmielnicki z wykorzystaniem parametrów technicznych reaktora Westinghouse Electric Company AP 1000 do dalszej eksploatacji i wytwarzania energii elektrycznej. 2. Zawiadomienie Regionalnego Dyrektora Ochrony Środowiska w Lublinie z dn. 28.01.2025r. znak: WOO5.442.1.2925.KK.5 o wyłożeniu do wglądu dokumentów przekazanych przez Ministerstwo Ochrony Środowiska i Zasobów Naturalnych Ukrainy, w trybie art. 3 Konwencji z Espoo przedsięwzięcia p.n. ABudowa i eksploatacja bloków jądrowych nr 4 i 5 w technologii AP1000 na terenie Południowoukraińskiej Elektrowni Jądrowej.
2025-02-03		Wykaz nieruchomości przeznaczonej do dzierżawy Rozpłucie Pierwsze
2025-01-30		Ogłoszenie konsultacji w sprawie przeprowadzenia konsultacji społecznych projektu uchwały Rady Gminy Ludwin w sprawie wyznaczenia obszaru zdegradowanego i obszaru rewitalizacji Gminy Ludwin,

Źródło: <https://www.e-bip.pl/Start/12373/OfficialBulletinBoard>

bip biuletyn informacji publicznej

wpisz szukaną frazę Szukaj  
wyszukiwanie zaawansowane

WIDOK STANDARDOWY MENU PRZEDMIOTOWE MAPA SERWISU WYSZUKIWARKA

Dziennik Ustaw i Monitor Polski

STRONA PODMIOTOWA: GMINA LUDWIN

**OGÓLNE**

bip.gov.pl

Instrukcja obsługi biuletynu

Mapa serwisu

Menu przedmiotowe

**PRAWO I URZĄD**

Statut Gminy

Regulamin urzędu

Uchwały Rady Gminy Ludwin

Prawo miejscowe i przepisy porządkowe

**FINANSE GMINY**

Budżet Gminy Ludwin

Podatki i Oplaty Lokalne

**WAŻNE**

Zamówienia publiczne urzędu

Zamówienia publiczne - wszystkie

Oświadczenia majątkowe

EKOPORTAL

**SYSTEMOWE**

Osoby redagujące Biuletyn

Ponowne wykorzystanie informacji publicznej

**OGŁOSZENIE Z TABLICY: KONSULTACJE**

Tytuł ogłoszenia: **Ogłoszenie konsultacji w sprawie przeprowadzenia konsultacji społecznych projektu uchwały Rady Gminy Ludwin w sprawie wyznaczenia obszaru zdegradowanego i obszaru rewitalizacji Gminy Ludwin,**

Nazwa tablicy: Konsultacje

Znak sprawy: 16/2025

Data Pisma: 2025-01-30

Od kiedy ogłoszenie publikowane na tablicy: 2025-01-30

Do kiedy ogłoszenie publikowane na tablicy: ( brak danych )

Typ tablicy: Tablica ogłoszeń - Urzędu/Jednostki

Komórka organizacyjna prowadząca tablicę: Wójt Gminy

Komórka organizacyjna przekazująca ogłoszenie: Wójt Gminy

Osoba odpowiedzialna za publikację na tablicy: Aleksandra Klimkiewicz

Treść ogłoszenia: **Pobierz treść ogłoszenia** , data ogłoszenia pliku: 2025-01-30

INFORMACJE SYSTEMOWE

Źródło: <https://www.e-bip.pl/Start/12373/OfficialBulletinBoard/247490>

W treści obwieszczenia zawarto Termin konsultacji społecznych: od 31 stycznia 2025 roku do 10 lutego 2025 roku, adres do przesyłania uwag: adres elektroniczny: [a.klimkiewicz@gminaludwin.pl](mailto:a.klimkiewicz@gminaludwin.pl) oraz adres do doręczeń w formie papierowej: sekretariat Wójta Gminy Ludwin Urząd Gminy Ludwin, Ludwin 51, 21-075 Ludwin.

## OBWIESZCZENIE

Wójt Gminy Ludwin zaprasza mieszkańców Gminy Ludwin na konsultacje społeczne dotyczące projektu uchwały Rady Gminy Ludwin w sprawie wyznaczenia obszaru zdegradowanego i obszaru rewitalizacji Gminy Ludwin

Konsultacje społeczne zostaną przeprowadzone w dniach **31 stycznia 2025 roku – 10 lutego 2025 roku** w formie pisemnego, w tym elektronicznego zbierania uwag. Wszelkie uwagi do projektu dokumentu należy przesłać na adres poczty elektronicznej: [a.klimkiewicz@gminaludwin.pl](mailto:a.klimkiewicz@gminaludwin.pl) lub złożyć w formie papierowej w sekretariacie Wójta Gminy Ludwin, pod adresem: Urząd Gminy Ludwin, Ludwin 51, 21-075 Ludwin

Z projektem uchwały można zapoznać się w siedzibie Urzędu Gminy w Ludwinie w godzinach pracy urzędu w pokoju nr. 3 lub na stronie Gminy Ludwin: <https://gminaludwin.pl/category/aktualnosci/>

Wyniki konsultacji w sprawie przedstawionego projektu uchwały mają charakter opiniotwórczy.



## Formalne wymogi konsultacji

Obowiązek konsultacji projektu uchwały Rady Gminy w sprawie wyznaczenia obszaru zdegradowanego i obszaru rewitalizacji wynika z Art. 11.ust. 3 Ustawy o rewitalizacji (t.j. Dz. U. z 2024 r. poz. 278) o treści: „Przed złożeniem wniosku, o którym mowa w ust. 1 [tj. wniosku o wyznaczenie obszaru zdegradowanego i obszaru rewitalizacji – w formie projektu uchwały Rady Gminy w sprawie wyznaczenia obszaru zdegradowanego i obszaru rewitalizacji] wójt, burmistrz albo prezydent miasta przeprowadza konsultacje społeczne projektu uchwały, o której mowa w art. 8 [tj. uchwały, w sprawie wyznaczenia obszaru zdegradowanego i obszaru rewitalizacji] oraz wprowadza do niego zmiany wynikające z przeprowadzonych konsultacji”.

Formę i terminy konsultacji na terenie Gminy Lublin określa załącznik nr 1 do Uchwały nr XXXVIII/279/2023 Rady Gminy Ludwin z dnia 9 marca 2023 r. w sprawie określenia zasad i trybu przeprowadzenia konsultacji z mieszkańcami gminy Ludwin.

Zgodnie ze wspomnianym wcześniej załącznikiem do uchwały Rady Gminy Ludwin w sprawie określenia zasad i trybu przeprowadzenia konsultacji z mieszkańcami Gminy Ludwin konsultacje mogą polegać na:

- 1) wyrażeniu opinii, złożeniu uwag i propozycji w sprawie będącej przedmiotem konsultacji,
- 2) udzieleniu odpowiedzi na postawione pytanie lub pytania,
- 3) wyborze jednego z zaproponowanych rozwiązań.

Konsultacje, w zależności od ich przedmiotu, mogą mieć zasięg:

- 1) gminny - dotyczący całego obszaru Gminy,
- 2) lokalny - dotyczący mieszkańców wydzielonego obszaru Gminy (np. sołectwa).

Uprawnionymi do udziału w konsultacjach społecznych są pełnoletni mieszkańcy Gminy Ludwin. Ważny głos jest spersonalizowany.

Konsultacje społeczne mogą przybrać jedną z następujących form:

- 1) otwartych spotkań z mieszkańcami lub grupą mieszkańców,
- 2) pisemnego, w tym elektronicznego zbierania uwag,

3) przyjmowania opinii i wniosków, w tym w trybie zapytania ankietowego, w formie papierowej i elektronicznej.

Termin przewidziany na przeprowadzenie konsultacji społecznych nie może być krótszy niż 7 dni i dłuższy niż 30 dni.

Mając na uwadze powyższe oraz kalendarz prac nad Programem Rewitalizacji dla Gminy Ludwin uwzględniając terminy konkursów na projekty z zakresu rewitalizacji w ramach Programu Fundusze Europejskie dla Lubelskiego 2021-2027 Wójt podjął decyzję o przeprowadzeniu konsultacji w terminie od 31 stycznia 2025 do 10 lutego (11 dni) w najprostszej dla wszystkich pełnoletnich mieszkańców Gminy Ludwin formie to jest niesformalizowanych do konkretnego wzoru wniosku lub opinii możliwej do przesłania lub doręczenia w formie papierowej lub elektronicznej.

## Przebieg konsultacji

Konsultacje były przeprowadzone w okresie 31 stycznia 2025 roku – 10 lutego 2025 roku. W tym okresie mieszkańcy dzwonili i zadawali pytania o projekt uchwały Gminy w sprawie wyznaczenia obszaru zdegradowanego i obszaru rewitalizacji, diagnozę czy ogólne informacje na temat procesu przygotowania Gminnego Programu Rewitalizacji Gminy Ludwin. Na wszelkie pytania udzielano odpowiedzi i stosownych informacji niezwłocznie.

W terminie konsultacji nie wpłynęła żadna opinia lub uwaga dotycząca projektu uchwały Rady Gminy w sprawie wyznaczenia obszaru zdegradowanego i obszaru rewitalizacji ani dotycząca załączników do projektu uchwały tj. Diagnozy obszaru zdegradowanego i obszaru rewitalizacji Gminy Ludwin ani załącznika graficznego – tj. mapy Gminy Lublin prezentującej delimitację obszarów zdegradowanych i proponowanego obszaru rewitalizacji.

## Stanowisko Wójta Gminy Ludwin

W nawiązaniu do załącznika nr 1 do Uchwały nr XXXVIII/279/2023 Rady Gminy Ludwin z dnia 9 marca 2023 r. w sprawie określenia zasad i trybu przeprowadzenia konsultacji z mieszkańcami gminy Ludwin: „Wyniki konsultacji wraz ze stanowiskiem Wójta zamieszczane są na stronie internetowej Urzędu Gminy i w Biuletynie Informacji Publicznej oraz na tablicy ogłoszeń Urzędu nie później niż w terminie 30 dni od zakończenia konsultacji”.

W związku z brakiem uwag i opinii do projektu uchwały Stanowisko Wójta Gminy Ludwin podtrzymuje decyzję o przedłożeniu pod obrady Rady Gminy Ludwin projektu uchwały w sprawie wyznaczenia obszaru zdegradowanego i obszaru rewitalizacji Gminy Ludwin w treści pierwotnej.